






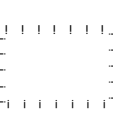






**LEGENDA**

-  Beni culturali vincolati
  - 1 - Chiesa SS Rocco e Sebastiano del sec. XVI con affreschi
  - 2 - Santuario S. Maria Annunziata dell'Olmo di fine sec. XV, restaurato nel 1933-37 e nel 1984 (monumento nazionale), con affreschi di F. Stella del 1445 del 1516 e successivi
-  Chiese
  - 3 - Parrocchiale S. Ambrogio Vescovo
-  Presenze archeologiche
  - 4 - Frammento di epigrafe romana
-  Cascine
  - 5 - Cascina Portichetto
  - 6 - Cascina Merlotto
-  Manufatti connessi alla ferrovia
  - 7 - Stazione ferroviaria Verdello-Dalmine (1846)
-  "tracce" della prima centuriazione
-  "tracce" della seconda centuriazione
-  Prima Centuriazione - ipotetico tracciato
-  Seconda Centuriazione - ipotetico tracciato
-  Tracciato storico della strada Francesea
-  Tracciati viari storici
-  Confine comunale

COMUNE DI  
**VERDELLINO**  
PROVINCIA DI BERGAMO



## PIANO di GOVERNO del TERRITORIO

tavola  
**STUDIO PAESISTICO: ELEMENTI STORICI**

scala  
**1:5.000**

adottato dal Consiglio Comunale con delib. n. in data  
 verifica di compatibilità con il PTCIP con delib. di Giunta Provinciale n. in data  
 controdedotto alle osservazioni dal Consiglio Comunale con delib. n. in data  
 approvato dal Consiglio Comunale con delib. n. in data  
 pubblicato sul Bollettino Ufficiale Regione Lombardia n. in data

Raggruppamento Temporaneo d'Impresa:

arch. Filippo Simonetti,  
dott. Sergio Appiani,  
PROGETTAZIONE URBANISTICA  
con  
dott. Davide Carra  
arch. Ettore Curto

Prof. Natale Carra,  
ASPETTI SOCIOECONOMICI  
con  
KINESIS s.r.l.

Ing. Luisella Guerrieri,  
VERIFICA DI QUALITÀ AMBIENTALE  
con  
dott. Luca Gibellini

GLOBO s.r.l.  
PROGETTO DI S.I.T.

Bergamo, giugno 2009

tav. **Dq4c**