

**Comune di : VERDELLINO (Bergamo)**

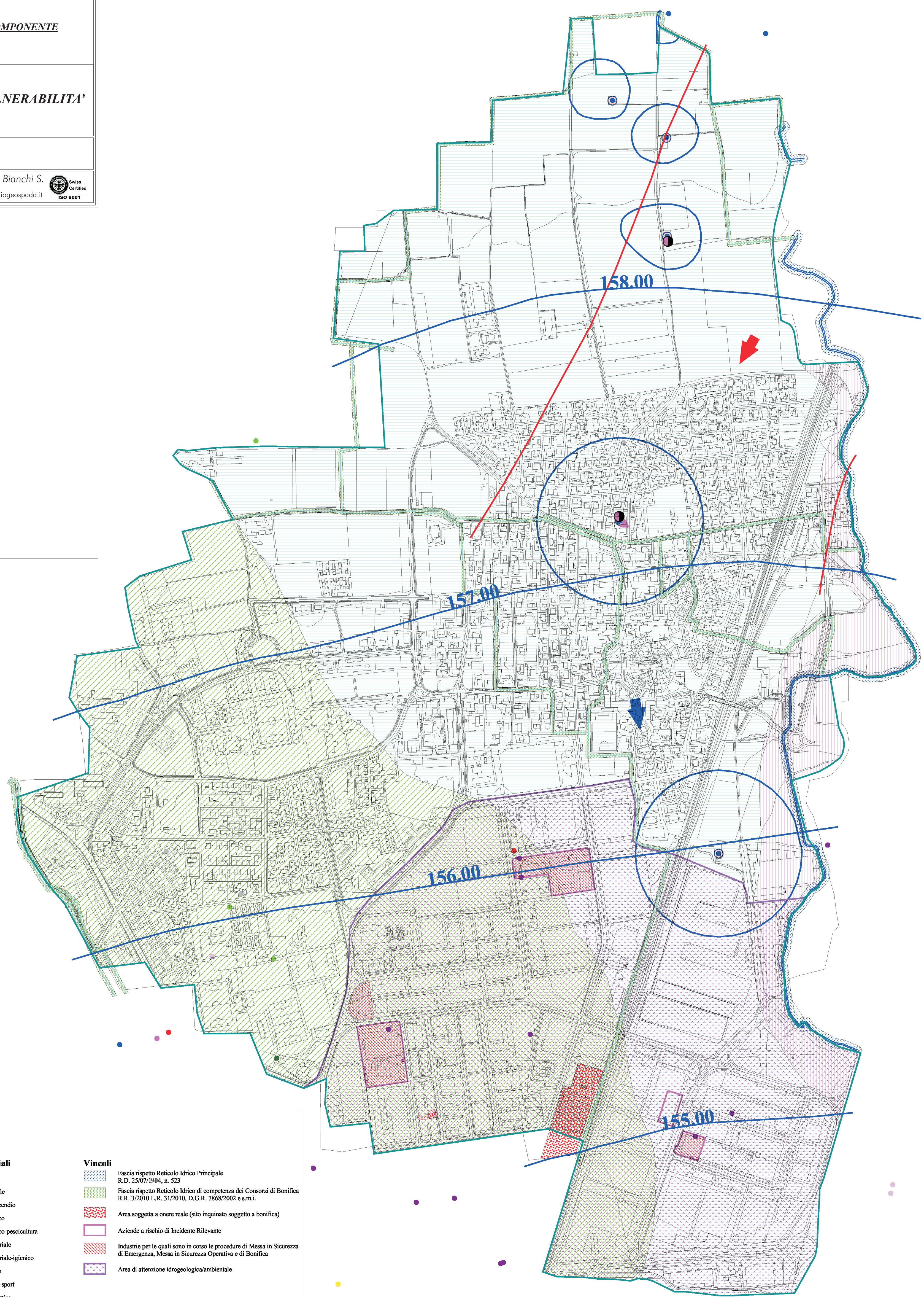
LAVORI DI:  
**AGGIORNAMENTO E REVISIONE DELLO STUDIO DELLA COMPONENTE GEOLOGICA E SISMICA DI SUPPORTO AL P.G.T.**

Scala: 1:5.000      OGGETTO:  
**CARTA IDROGEOLOGICA E DELLA VULNERABILITA'**






























Tavola n°: 02/Bis  
 Data: Febbraio 2017

Studio associato di Geologia Spada di Spada M., Orlandi G.M., Bianchi S.  
 Via Donizetti n° 17, Ranica (BG) - tel 035/516090- fax 035/513738 - e-mail: info@studiogeospada.it





**Legenda:**

<p> Confine comunale</p> <p><b>Caratterizzazione idrogeologica</b></p> <ul style="list-style-type: none"> <li> Terreni con permeabilità da bassa a molto bassa</li> <li> Terreni con permeabilità da media a bassa</li> <li> Terreni con permeabilità da alta a media</li> </ul> <p><b>Vulnerabilità idrogeologica</b></p> <ul style="list-style-type: none"> <li> Zona di tutela assoluta dei pozzi pubblici ad uso umano (ex art. 5 D.P.R. 236/99)</li> <li> Zona di rispetto dei pozzi pubblici ad uso umano (ex art. 6 D.P.R. 236/99)</li> <li> Linea di isocentratura atrazina tra 0,5-1 e &gt;1 p.p.b. (1989)</li> <li> Direzione di flusso inquinamento da atrazina &gt;1 p.p.b. (1989)</li> </ul> <p><b>Caratterizzazione idrogeologica</b></p> <ul style="list-style-type: none"> <li> Corso d'acqua principale</li> <li> Reticolo consortile</li> </ul> <p><b>Elementi di idrogeologia sotterranea</b></p> <ul style="list-style-type: none"> <li> Linee isopiezometriche</li> <li> Direzione di flusso della falda</li> </ul>	<p><b>Opere artificiali</b></p> <p>Pozzi</p> <ul style="list-style-type: none"> <li> Potabile</li> <li> Antincendio</li> <li> Igienico</li> <li> Igienico-pescicoltura</li> <li> Industriale</li> <li> Industriale-igienico</li> <li> Irriguo</li> <li> Verde-sport</li> <li> Domestico</li> <li> Impianto sollevamento</li> <li> Torre piezometrica</li> </ul>	<p><b>Vincoli</b></p> <ul style="list-style-type: none"> <li> Fascia rispetto Reticolo Idrico Principale R.D. 25/07/1904, n. 523</li> <li> Fascia rispetto Reticolo Idrico di competenza dei Consorzi di Bonifica R.R. 3/2010 L.R. 31/2010, D.G.R. 7868/2002 e s.m.l.</li> <li> Area soggetta a onere reale (sito inquinato soggetto a bonifica)</li> <li> Aziende a rischio di Incidente Rilevante</li> <li> Industrie per le quali sono in corso le procedure di Messa in Sicurezza di Emergenza, Messa in Sicurezza Operativa e di Bonifica</li> <li> Area di attenzione idrogeologica/ambientale</li> </ul>
--	--	---