

CATEGORIA SERVIZIO

servizi sanitari

SCHEDA N°

2-1

DENOMINAZIONE

Ambulatorio medico

INDIRIZZO

via IV novembre

PLANIMETRIA



FOTOGRAFIA



DATI DIMENSIONALI:

Superficie territoriale

Superficie coperta

Superficie Lorda di Pavimento

N° piani

CARATTERISTICHE COSTRUTTIVE E O DEL SITO

L'ambulatorio medico si trova all'interno di un edificio residenziale di 3 piani fuori terra in posizione baricentrica rispetto a Verdellino e Zingonia.

STATO DI CONSERVAZIONE

L'edificio è in buono stato di conservazione

ADEGUATEZZA NORMATIVA

PROPRIETÀ

Privata

CONDUZIONE

PERSONALE

COMUNALE

POSSIBILITÀ DI FRUIZIONE

Legata agli orari dell'attività medica

ACCESSIBILITÀ E PARCHEGGI

Accesso da Via IV Novembre e Via G. Bruno

COSTI DI GESTIONE ANNUI (in Euro)

TOTALE

personale

manutenzione

riscaldamento

altro

<input type="text"/>	<input type="text"/>	<input type="text"/>	<input type="text"/>
----------------------	----------------------	----------------------	----------------------

OPPORTUNITÀ DI VALORIZZAZIONE

Si ritiene opportuno approntare uno specifico progetto, con gli enti competenti (in particolare ASL) di studio epidemiologico sulla popolazione con focus sull'area di Zingonia. Si ritiene che la specifica peculiarità locale rivesta interesse a livello perlomeno regionale, come opportunità per ricercare buone pratiche che nei prossimi anni si riveleranno necessarie su tutto il resto del territorio.

CATEGORIA SERVIZIO

servizi sanitari

SCHEDA N°

2-2

DENOMINAZIONE

Farmacia

INDIRIZZO

piazza Sabin

PLANIMETRIA



FOTOGRAFIA



DATI DIMENSIONALI:

Superficie territoriale

Superficie coperta

Superficie Lorda di Pavimento

N° piani

CARATTERISTICHE COSTRUTTIVE E O DEL SITO

La Farmacia comunale si trova al piano terra di un edificio di 3 piani fin buone condizioni nel centro storico.

STATO DI CONSERVAZIONE

Buono stato di conservazione dell'edificio.

ADEGUATEZZA NORMATIVA

PROPRIETÀ

Privata

CONDUZIONE

privata

PERSONALE

0

COMUNALE

POSSIBILITÀ DI FRUIZIONE

Per gli orari di apertura aggiornati: www.asl.bergamo.it

ACCESSIBILITÀ E PARCHEGGI

Parcheggio in Piazza Sabin, accessibile dalla piazza stessa

COSTI DI GESTIONE ANNUI (in Euro)

TOTALE

personale

manutenzione

riscaldamento

altro

OPPORTUNITÀ DI VALORIZZAZIONE

CATEGORIA SERVIZIO

servizi alla persona

SCHEDA N°

3-1

DENOMINAZIONE

Centro Socio Educativo

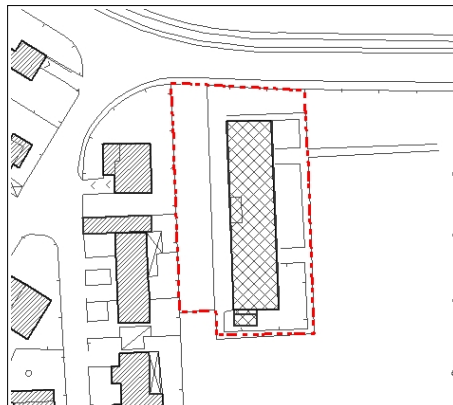
INDIRIZZO

viale degli Oleandri

LOCALIZZAZIONE



PLANIMETRIA



FOTOGRAFIA



DATI DIMENSIONALI:

Superficie territoriale

2604,44

Superficie coperta

604,14

Superficie Lorda di Pavimento

1208,28

N° piani

2

CARATTERISTICHE COSTRUTTIVE E O DEL SITO

Centro per l'immigrazione, sede di associazioni (AVIS, AIDO, AUSER, SCOUT), Centro Socio Educativo

STATO DI CONSERVAZIONE

Buone condizioni fisiche

ADEGUATEZZA NORMATIVA

PROPRIETÀ

Comune di Verdellino

CONDUZIONE

Pubblica

PERSONALE

COMUNALE

POSSIBILITÀ DI FRUIZIONE

Fruizione legata agli orari delle diverse associazioni, servizi presenti.

ACCESSIBILITÀ E PARCHEGGI

Accessibilità da Via Oleandri. una ventina di parcheggi all'interno del perimetro.

COSTI DI GESTIONE ANNUI (in Euro)

TOTALE E. 11.218

personale

manutenzione

E. 7.000 riscaldamento

E. 4.218 altro

OPPORTUNITÀ DI VALORIZZAZIONE

Si ritiene che per un'evoluzione ulteriore di un quadro che, comunque, nonostante gli evidenti sforzi dell'amministrazione pare continuamente problematico, stante la peculiarità dell'area di Zingonia e la progressiva riduzione delle allocazioni centrali sui temi ove invece è necessario investire, sia ora necessario evolvere lo sguardo verso l'integrazione tra le problematiche sociali e la riqualificazione urbanistica dei luoghi, attuando progetti di sistema che indirizzino ancor più la strategia pubblica alla formazione di cittadinanza consapevole a monte come preludio per una prevedibile necessità di riduzione degli interventi a valle.

CATEGORIA SERVIZIO

servizi alla persona

SCHEDA N°

3-2

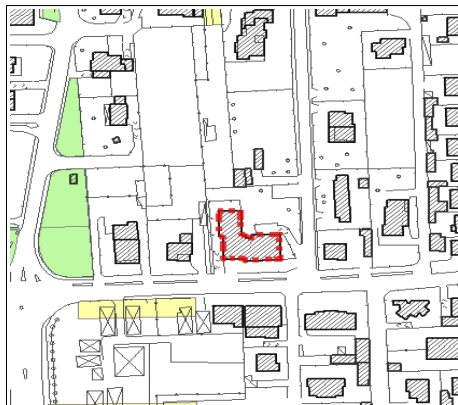
DENOMINAZIONE

Ufficio Postale

INDIRIZZO

via Magellano

LOCALIZZAZIONE



PLANIMETRIA



FOTOGRAFIA



DATI DIMENSIONALI:

Superficie territoriale

Superficie coperta

553,16

Superficie Lorda di Pavimento

N° piani

1

CARATTERISTICHE COSTRUTTIVE E O DEL SITO

Servizio posto a piano terra dell'edificio residenziale caratterizzato dalla commistione tra i diversi usi.

STATO DI CONSERVAZIONE

Buono

ADEGUATEZZA NORMATIVA

PROPRIETÀ

Poste Italiane

CONDUZIONE

Privata

PERSONALE

0

COMUNALE

POSSIBILITÀ DI FRUIZIONE

Da lunedì a venerdì 8.30 - 14.00

sabato 8.30 - 12.30

ACCESSIBILITÀ E PARCHEGGI

Accessibilità da Via IV Novembre anoglo Via Magellano, qualche posto auto lungo Via Magellano.

COSTI DI GESTIONE ANNUI (in Euro)

TOTALE

personale

manutenzione

riscaldamento

altro

--	--	--	--

OPPORTUNITÀ DI VALORIZZAZIONE

-

CATEGORIA SERVIZIO

servizi alla persona

SCHEDA N°

3-3

DENOMINAZIONE

Ufficio Postale

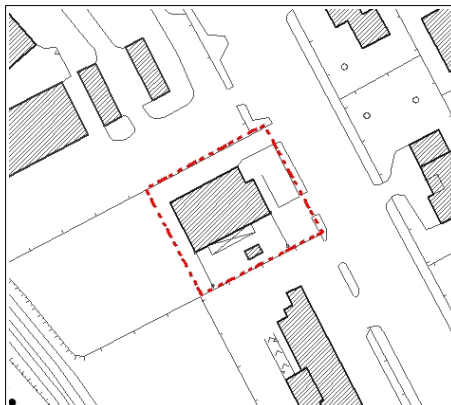
INDIRIZZO

corso Europa

LOCALIZZAZIONE



PLANIMETRIA



FOTOGRAFIA



DATI DIMENSIONALI:

Superficie territoriale

1176,27

Superficie coperta

327,84

Superficie Lorda di Pavimento

327,84

N° piani

1

CARATTERISTICHE COSTRUTTIVE E O DEL SITO

Edificio di un piano fuori terra, prefabbricato ascrivibile ad una tipologia ricorrente per gli edifici adibiti a servizio Postale posto lungo Corso Europa

STATO DI CONSERVAZIONE

Mediocre stato di consvrazione

ADEGUATEZZA NORMATIVA

-

PROPRIETÀ

Poste Italiane

CONDUZIONE

Privata

PERSONALE

0

COMUNALE

POSSIBILITÀ DI FRUIZIONE

Da lunedì a venerdì 8.30 - 14.00

sabato 8.30 - 12.30

ACCESSIBILITÀ E PARCHEGGI

Accessibilità da Corso Europa lungo il quale vi sono alcuni posti auto. Ulteriore parcheggio dietro all'ufficio postale stesso

COSTI DI GESTIONE ANNUI (in Euro)

TOTALE

personale

manutenzione

riscaldamento

altro

OPPORTUNITÀ DI VALORIZZAZIONE

-

CATEGORIA SERVIZIO

servizi alla persona

SCHEDA N°

3-4

DENOMINAZIONE

Sede associazioni/enti

INDIRIZZO

Via G. Verdi

LOCALIZZAZIONE



PLANIMETRIA



FOTOGRAFIA



DATI DIMENSIONALI:

Superficie territoriale

94,39

Superficie coperta

94,39

Superficie Lorda di Pavimento

94,39

N° piani

1

CARATTERISTICHE COSTRUTTIVE E O DEL SITO

Sede associazioni/enti (Trasporto sociale "il sole", Punto Famiglia, Sindacato).
 Fabbricato di cortina situato nel Centro Storico, con passaggio porticato a piano terra.

STATO DI CONSERVAZIONE

Buono stato di conservazione

ADEGUATEZZA NORMATIVA

PROPRIETÀ

Varia

CONDUZIONE

Varia

PERSONALE
COMUNALE

0

POSSIBILITÀ DI FRUIZIONE

Fruizione legata agli orari delle diverse associazioni, servizi presenti.

ACCESSIBILITÀ E PARCHEGGI

Accessibilità da Via Verdi.
 Parcheggio in Piazza Sabin

COSTI DI GESTIONE ANNUI (in Euro)

TOTALE

personale

manutenzione

riscaldamento

altro

OPPORTUNITÀ DI VALORIZZAZIONE